KOORDINAČNÍ SITUAČNÍ VÝKRES M - 1 : 500

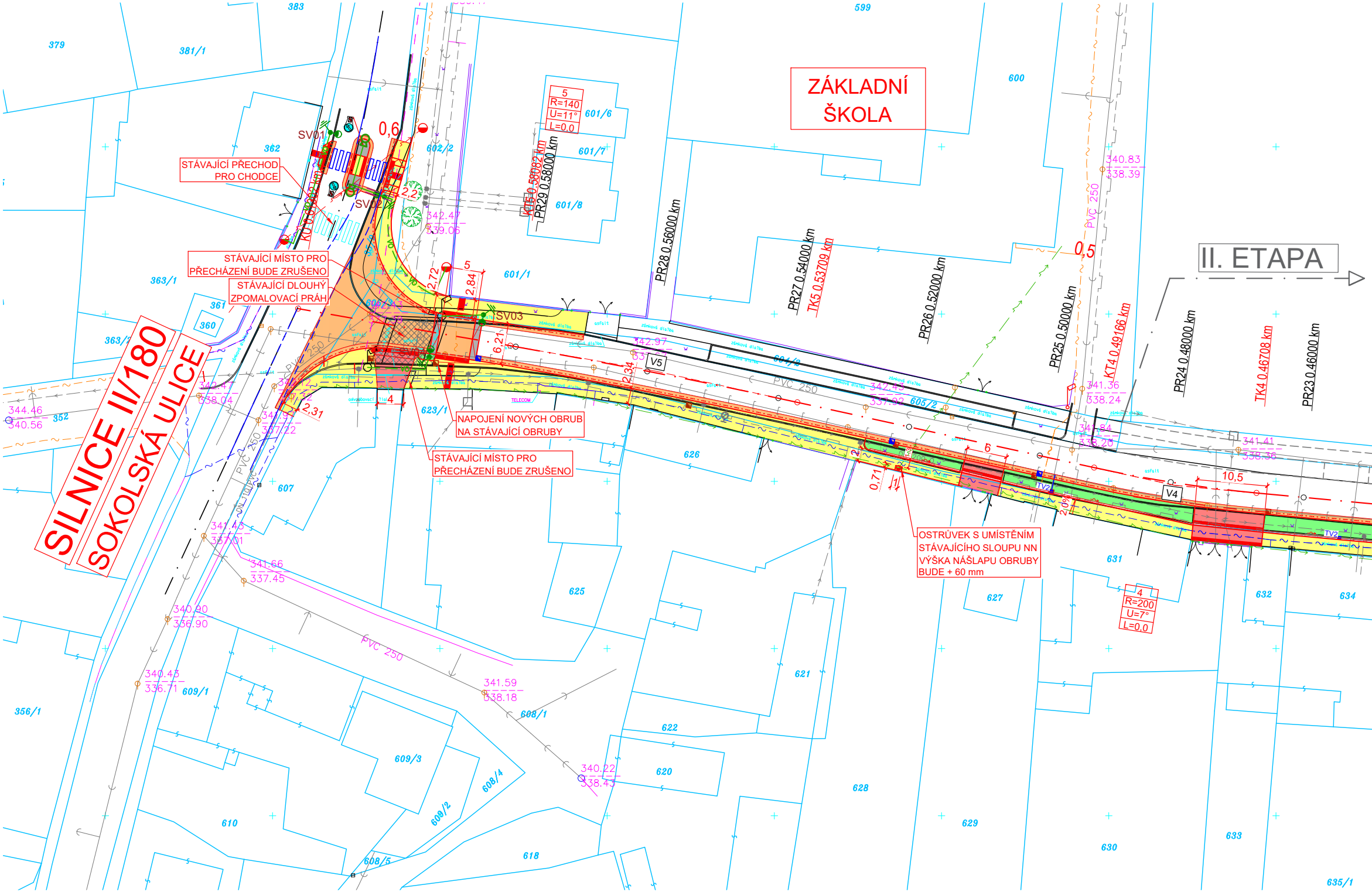
ZÁKLADNÍ ŠKOLA
II. ETAPA
SILNICE II/180
SOKOLSKÁ ULICE
STÁVAJÍCÍ PŘECHOD PRO CHODCE
STÁVAJÍCÍ MÍSTO PRO PŘECHÁZENÍ BUDE ZRUŠENO
STÁVAJÍCÍ DLOUHÝ ZPOMALOVACÍ PRÁH
NAPOJENÍ NOVÝCH OBRUB NA STÁVAJÍCÍ OBRUBY
STÁVAJÍCÍ MÍSTO PRO PŘECHÁZENÍ BUDE ZRUŠENO
OSTRŮVEK S UMÍSTĚNÍM STÁVAJÍCÍHO SLOUPU NN VÝŠKA NÁŠLAPU OBRUBY BUDE + 60 mm
5 R=140 U=11° L=0,0
4 R=200 U=7° L=0,0
SV01
SV02
SV03
V4
V5
TV2
0,6
0,5
2,2
2,72
2,84
5
6,21
2,34
2,31
4
6
10,5
0,71
1
2,0%
PR29 0,58000 km
KT5 0,58082 km
PR28 0,56000 km
PR27 0,54000 km
TK5 0,53709 km
PR26 0,52000 km
PR25 0,50000 km
KT4 0,49166 km
PR24 0,48000 km
TK4 0,46708 km
PR23 0,46000 km
PVC 250
TELECOM
342.47
339.06
342.97
342.43
337.92
340.83
338.39
341.36
338.24
341.84
338.20
341.41
338.36
340.47
338.04
344.46
340.56
341.43
337.01
341.66
337.45
340.90
336.90
340.43
336.71
341.59
338.18
340.22
338.43
379
381/1
383
362
363/1
363/2
361
360
352
356/1
599
600
601/1
601/6
601/7
601/8
602/2
604/2
605/2
607
608/1
608/2
608/4
608/5
609/1
609/2
609/3
610
618
620
621
622
623/1
625
626
627
628
629
630
631
632
633
634
635/1

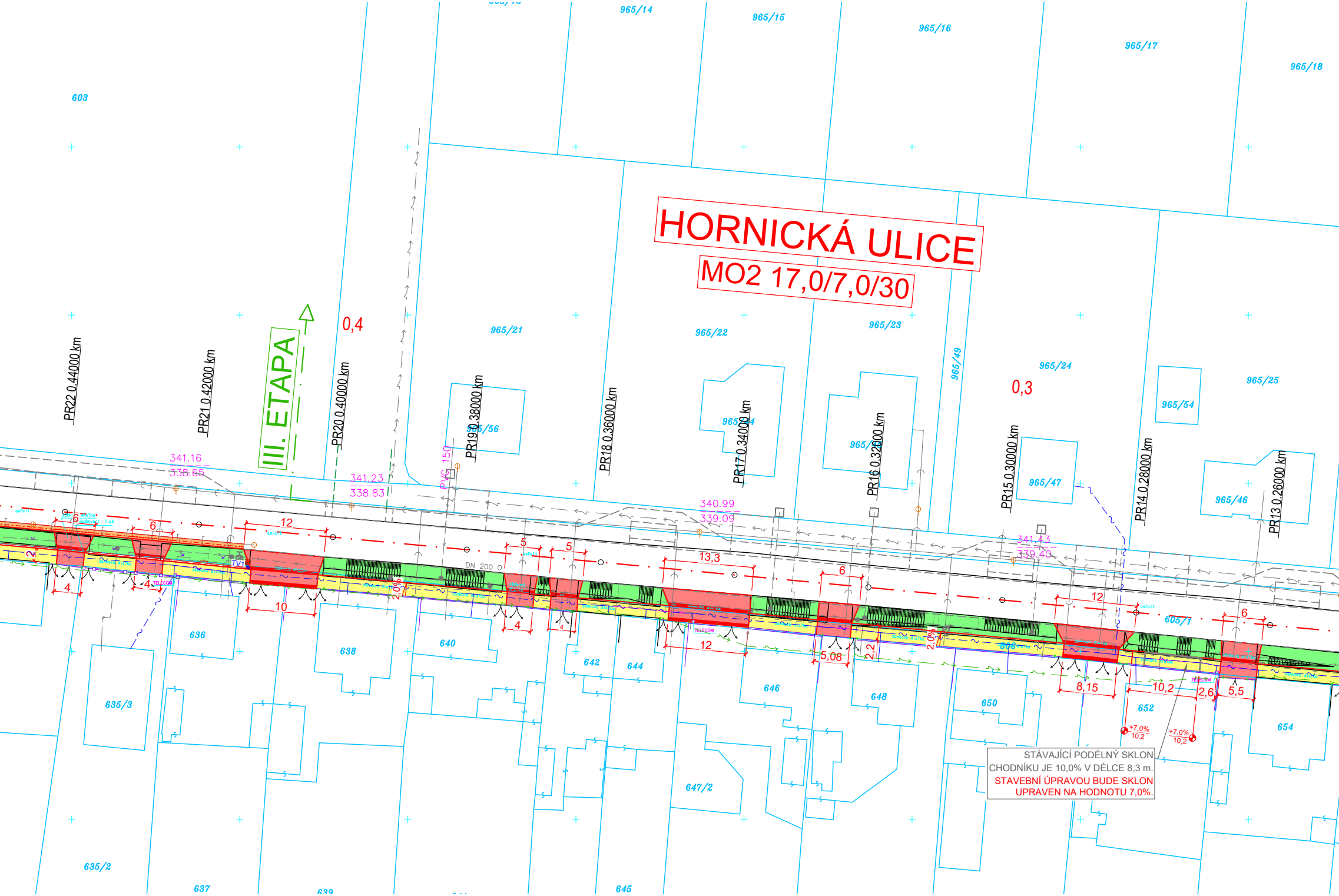

HORNICKÁ ULICE

MO2 17,0/7,0/30

STÁVAJÍCÍ PODÉLNÝ SKLON CHODNÍKU JE 10,0% V DÉLCE 8,3 m.
STAVEBNÍ ÚPRAVOU BUDE SKLON UPRAVEN NA HODNOTU 7,0%.

III. ETAPA
0,4
0,3
965/14
965/15
965/16
965/17
965/18
603
965/21
965/22
965/23
965/49
965/24
965/25
965/54
965/56
965/47
965/46
605/1
608
635/3
635/2
636
637
638
639
640
642
644
645
646
647/2
648
650
652
654
PR22 0.44000 km
PR21 0.42000 km
PR20 0.40000 km
PR19 0.38000 km
PR18 0.36000 km
PR17 0.34000 km
PR16 0.32000 km
PR15 0.30000 km
PR14 0.28000 km
PR13 0.26000 km
341.16
338.65
341.23
338.83
340.99
339.09
341.43
339.40
PVC 150
DN 200
TELECOM
asfalt
12
6
4
10
5
13,3
5,08
2,2
2,0%
8,15
10,2
2,6
5,5
+7,0%

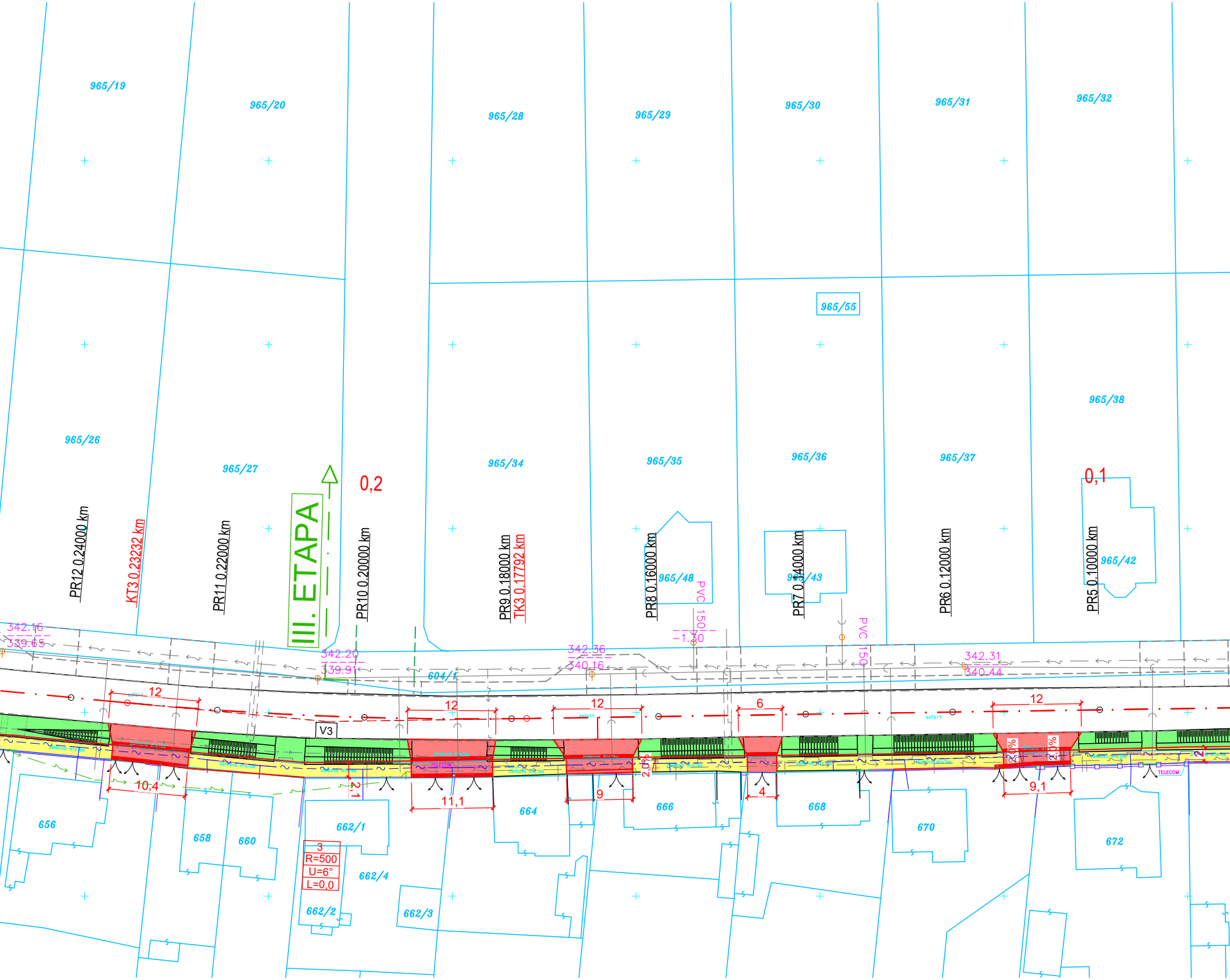
965/19
965/20
965/28
965/29
965/30
965/31
965/32
965/55
965/26
965/27
965/34
965/35
965/36
965/37
965/38
965/48
965/43
965/42
III. ETAPA
0,2
0,1
PR12 0.24000 km
KT3 0.23232 km
PR11 0.22000 km
PR10 0.20000 km
PR9 0.18000 km
TK3 0.17792 km
PR8 0.16000 km
PR7 0.14000 km
PR6 0.12000 km
PR5 0.10000 km
PVC 150
PVC 150
342.16
339.65
342.20
339.91
342.36
340.16
-1.50
342.31
340.44
604/1
V3
12
12
12
6
12
10,4
11,1
9
4
9,1
2,1
2,0%
2,0%
2,0%
asfalt
TELECOM
3
R=500
U=6°
L=0,0
656
658
660
662/1
662/4
662/2
662/3
664
666
668
670
672

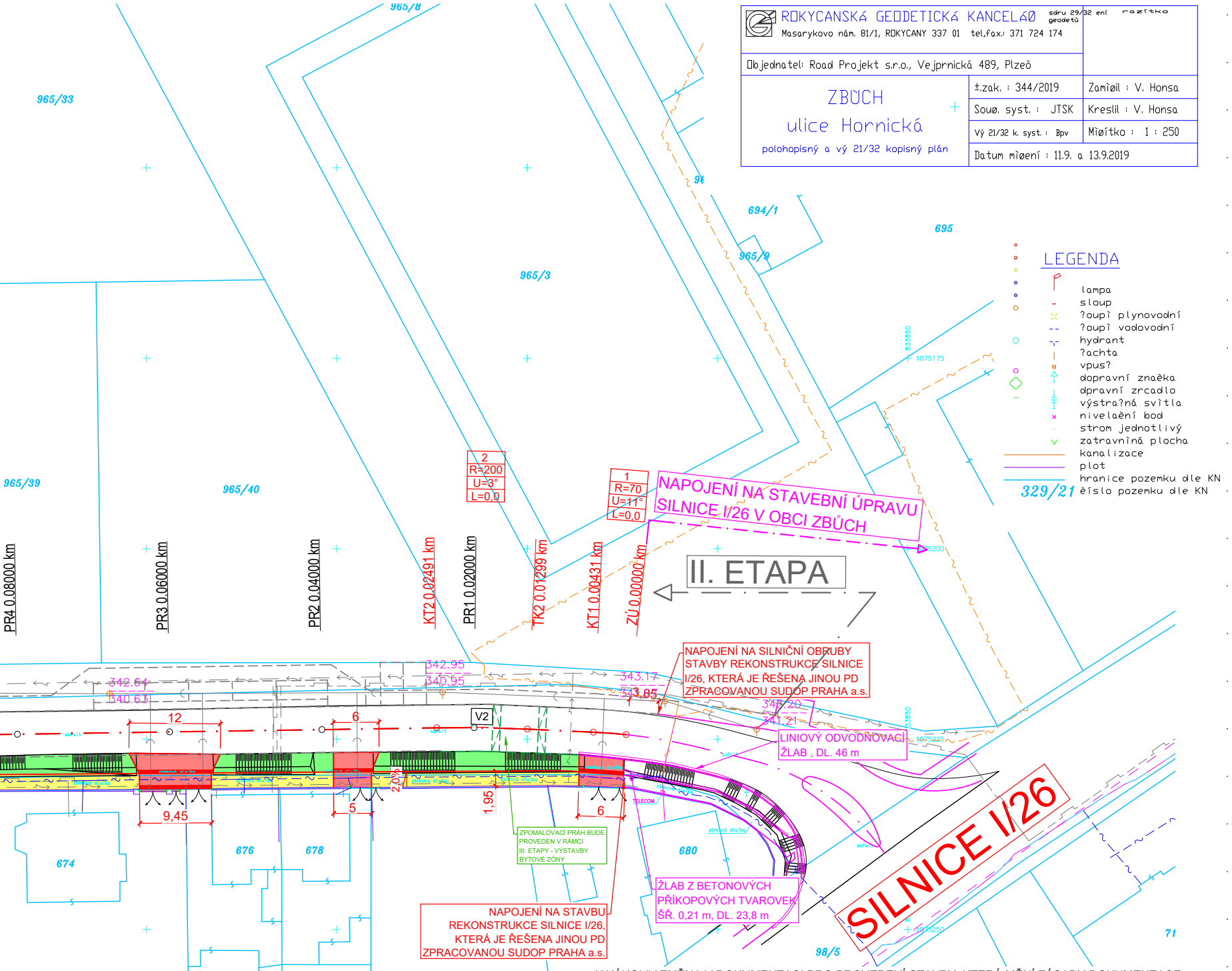
965/8
965/33
965/3
965/39
965/40
694/1
695
965/9
96
674
676
678
680
98/5
71
PR4 0.08000 km
PR3 0.06000 km
PR2 0.04000 km
KT2 0.02491 km
PR1 0.02000 km
TK2 0.01299 km
KT1 0.00431 km
ZÚ 0.00000 km
2
R=200
U=3°
L=0,0
1
R=70
U=11°
L=0,0
II. ETAPA
342.95
340.95
342.64
340.63
343.17
343.85
343.20
341.21
V2
12
6
9,45
5
2,0%
1,95
6
SILNICE I/26
TELECOM
asfalt
zámková dla?ba
1075175
1075225
1075250
833850
1075200

NAPOJENÍ NA STAVEBNÍ ÚPRAVU SILNICE I/26 V OBCI ZBŮCH

NAPOJENÍ NA SILNIČNÍ OBRUBY STAVBY REKONSTRUKCE SILNICE I/26, KTERÁ JE ŘEŠENA JINOU PD ZPRACOVANOU SUDOP PRAHA a.s.

LINIOVÝ ODVODŇOVACÍ ŽLAB , DL. 46 m

ZPOMALOVACÍ PRÁH BUDE PROVEDEN V RÁMCI III. ETAPY - VÝSTAVBY BYTOVÉ ZÓNY

ŽLAB Z BETONOVÝCH PŘÍKOPOVÝCH TVAROVEK ŠŘ. 0,21 m, DL. 23,8 m

NAPOJENÍ NA STAVBU REKONSTRUKCE SILNICE I/26, KTERÁ JE ŘEŠENA JINOU PD ZPRACOVANOU SUDOP PRAHA a.s.

ROKYCANSKÁ GEODETICKÁ KANCELÁØ Masarykovo nám. 81/1, ROKYCANY 337 01 tel,fax.: 371 724 174		sdru 29/32 ení geodetù	razítko
Objednatel: Road Projekt s.r.o., Vejprnická 489, Plzeò			
ZBÙCH ulice Hornická polohopisný a vý 21/32 kopisný plán	±.zak. : 344/2019		Zamìøil : V. Honsa
	Souø. syst. : JTSK		Kreslil : V. Honsa
	Vý 21/32 k. syst. : Bpv		Mìøítko : 1 : 250
	Datum mìøení : 11.9. a 13.9.2019		

LEGENDA

lampa
sloup
?oupì plynovodní
?oupì vodovodní
hydrant
?achta
vpus?
dopravní znaèka
dpravní zrcadlo
výstra?ná svìtla
nivelaèní bod
strom jednotlivý
zatravnìná plocha
kanalizace
plot
hranice pozemku dle KN
329/21 èíslo pozemku dle KN

JAKÁKOLIV ZMĚNA V DOKUMENTACI PRO PROVEDENÍ STAVBY, KTERÁ MĚNÍ ZÁSADY DOKUMENTACE PRO SPOLEČNÉ ÚZEMNÍ A STAVEBNÍ ŘÍZENÍ INDIVIDUÁLNĚ NEPROJEDNANÁ A NEOBJEDNANÁ U ZHOTOVITELE DOKUMENTACE, BUDE POKLÁDÁNA ZA PORUŠENÍ ZÁSAD TECHNICKÉHO ŘEŠENÍ A ZPRACOVATEL SI VYHRAZUJE PRÁVO PÍSEMNĚ INFORMOVAT O TÉTO SKUTEČNOSTI STAVEBNÍ ÚŘAD.

AUTOR PROJEKTU NEPOVOLUJE UŽITÍ DOKUMENTACE PRO PŘÍMOU REALIZACI STAVBY

LEGENDA POVRCHŮ A PLOCH

🟨 CHODNÍKY, MÍSTA PRO PŘECHÁZENÍ, PŘEC
🟧 DOPLNĚNÍ KRYTU KOMUNIKACE PO OSAZE
🟥 CHODNÍKOVÉ PŘEJEZDY (BET.DL. 8 cm)
🟥 SIGNÁLNÍ A VAROVNÉ PÁSY (HMATOVÁ BET
▨ BET. DLAŽBA - UMĚLÁ VODÍCÍ LINIE (BET.DL
🟩 ROZPROSTŘENÍ ORNICE A ZATRAVNĚNÍ
▨ STÁVAJÍCÍ DLOUHÝ ZPOMALOVACÍ PRÁH
▨ ÚSEK STÁVAJÍCÍHO CHODNÍKU S NEVYHOV

LEGENDA TYPU ČAR

HRANA ÚPRAVY CHODNÍKU
SILNIČNÍ OBRUBY OSAZENA NA VÝŠKU NÁ
SILNIČNÍ OBRUBY OSAZENA NA VÝŠKU NÁ
HRANA STÁVAJÍCÍCH KOMUNIKACÍ A OBJE
OSY STÁVAJÍCÍCH KOMUNIKACÍ
HRANY KOMUNIKACE II. ETAPY VÝSTAVBY
HRANY KOMUNIKACE III. ETAPY VÝSTAVBY
VODOROVNÉ DOPRAVNÍ ZNAČENÍ
HRANICE KN
STÁVAJÍCÍ OPLOCENÍ
NAVAZUJÍCÍ STAVBA REKONSTRUKCE SILI

LEGENDA ZNAČEK:

NOVÉ TYPOVÉ VPUSTI BETONOVÉHO ŽLABU
STÁVAJÍCÍ ULIČNÍ VPUSTI

NOVÁ VEDENÍ TI:

PŘÍPOJKY TYPOVÝCH VPUSTÍ BETONOVÉH
NOVÉ VEDENÍ VEŘEJNÉHO OSVĚTLENÍ

STÁVAJÍCÍ VEDENÍ TI:

STÁVAJÍCÍ VEDENÍ NN - NADZEMNÍ
STÁVAJÍCÍ VEDENÍ NN - PODZEMNÍ
STÁVAJÍCÍ VEDENÍ VN - NADZEMNÍ
KANALIZACE - SPLAŠKOVÁ
KANALIZACE - DEŠŤOVÁ
VODOVOD
PLYNOVOD - STL
VEDENÍ SEK - OPTICKÉ, PODZEMNÍ
VEDENÍ SEK - METALICKÉ, PODZEMNÍ

Z1	ÚPRAVA KŘIŽOVATK KOMUNIKACE
OZNAČENÍ	PODROBN

Generální projektant	Ing. Tomáš Černý
Zodpovědný projektant	Ing. Jiří Pangrác
Vypracoval	Ing. Tomáš Černý

Místo stavby: Zbůch Hornická ulice, místní komunikace

Investor: Obec Zbůch, sídle OÚ Náměstí 205, 330 22 Zbůch

Stavba: REKONSTRUKCE CH
HORNICKÁ,

Část stavby : **SO 100 - Cho**

Část PD : **C. Situační vý**

Obsah výkresu:
KOORDINAČNÍ SITUA

Tato dokumentace je duševním majetkem Road Project s.r.o. Nesmí být

CHODY PRO CHODCE (BET. DL. 6 cm)
NÍ OBRUBY, ÚPRAVA KŘIŽOVATKY (ASFALTOBETON)

.DL 6 a 8 cm)
 8 cm)

UJÍCÍM PODÉLNÝM SKLONEM

AŠLAPU +12 cm
AŠLAPU +4 cm
KTŮ

 - (SOUKROMÁ INVESTICE) - BUDE ŘEŠIT SAMOSTATNÁ PD
Y - BYTOVÁ ZÓNA - BUDE ŘEŠIT SAMOSTATNÁ PD

NICE PRŮTAHU I/26

● NOVÉ LAMPY VEŘEJNÉHO OSVĚTLENÍ - NASVĚTLENÍ PŘECHODU A MÍSTA PRO PŘECHÁZENÍ
◪ NOVÉ ULIČNÍ VPUSTI - PŘESUNUTÍ STÁVAJÍCÍCH VPUSTÍ

HO ŽLABU



Y SILNICE II/180 A MÍSTNÍ V HORNICKÉ ULICI	ČERVENEC 2020	
OSTI O ZMĚNĚ	DATUM	PODPIS

VÝŠKOVÝ SYSTÉM B.p.v.

Road Project s.r.o.

Projektční
a inženýrská
kancelář

Vejprnická 489/99, Skvrňany, 318 00 Plzeň
Zasílací adresa: Míru 153, 337 01 Rokycany
Telefon: 608 520 089
Email:roadproject@email.cz

Zakázkové číslo: 2020/10
Datum: květen 2020
Stupeň: PDSP
Měřítko: 1 : 500

ODNÍKU V ULICI
ZBŮCH

dník
kresy

AČNÍ VÝKRES

Výkres číslo: C.3.
Číslo paré

použita a kopírována třetí osobou, ji předána či jinak s ní nakládáno bez písemného souhlasu Road Project s.r.o.